

Francia 2013

Verdon, Perigord e Aquitania

Finalmente è giunta l'ora, di nuovo..... possiamo ripartire!

Dopo un lunghissimo anno e mezzo senza camper, venduto a seguito di problemi di lavoro, siamo riusciti a riorganizzare un nuovo viaggio.

Vogliamo ritornare in Francia, dove abbiamo splendidi ricordi dei viaggi passati, e dove vorremmo ritrovare il calore, l'ospitalità ed il fascino indiscutibile, che hanno da sempre contraddistinto questa nazione.

Leggendo i diari di viaggio dell'Aquitania, ci siamo incuriositi riguardo alla Duna du Pylat, un fenomeno naturale unico in Europa, ed abbiamo deciso di unirla ad altri due luoghi che avevamo in mente da tempo, il Perigord e la zona del Verdon.

Quindi, più o meno l'itinerario è fatto! Verdon, Perigord e Duna du Pylat, cercando di passare per l'interno e non percorrere le autostrade, cercando di unire la visita ai "Paesi più belli di Francia" (Les Plus Beaux Villages de France), piccoli e stupendi gioielli.

Non siamo riusciti a prepararci al meglio con informazioni, consigli e destinazioni, vuoi per le date incerte della partenza, vuoi per l'organizzazione del nuovo camper, ma abbiamo scelto la Francia, e di solito questo è già una garanzia.

E' impossibile trasmettere quello che si è vissuto e quello che si è provato durante una lunga vacanza, ma possiamo provare a farlo al meglio.

Il nostro meglio, ovviamente!

7 Luglio 2013 Luglio 2013

Giorno di vacanza n° 1

Partenza da **Corchiano**

Francia 2013

Verdon, Perigord e Aquitaia

Km partenza 6654

Km parziali 406

Km totali 406

Partiamo da casa nel primo pomeriggio e ci dirigiamo verso Firenze, per riprendere la nostra avventura che tanto ci è mancata in questi anni. Fà ancora caldo e speriamo di non soffrirlo troppo durante questo pomeriggio di guida!

Tiziano si addormenta quasi subito ed iniziamo a respirare la magia delle vacanze, le aspettative ed i sogni ci accompagnano chilometro dopo chilometro, ed iniziamo la ricerca di tutte le emozioni che si provano nello scoprire e visitare continuamente nuovi posti.

Ci fermiamo a **La Spezia**, in un rimessaggio\park gestito da un'associazione camperisti. Entriamo, ci sistemiamo tra i moltissimi spazi disponibili e scendiamo per sgranchirci un po' le gambe. Scarico la bici e Tiziano parte.....

Trascorriamo una bella serata nell'area asfaltata ed illuminata, guardando Tiziano che non esaurisce mai le sue energie, e gira tra i camper come un pilota!

Una notte cada ed afosa, ma che non ci impedisce di riposare dopo le fatiche del viaggio.



Luogo pernottamento: **La Spezia**

GPS sosta: N **44°06.217** E **9°51.602**

Tipologia sosta: sosta AA e Rimessaggio, gratuito, con offerta facoltativa all'uscita

Pernottamento: Offerti €5,00 per la comoda e piacevole sosta

Spesa di oggi €154,40

Gasolio

Km	Litri	€L	Pagato €
	76,78	1.589	122,00

Autostrade: Magliano Sabina – Vezzano Ligure €27,40

Altre spese della giornata:

Spesa della vacanza €154,40

Lunedì 8 Luglio 2013

Giorno di vacanza n° 2

Partenza da La Spezia

Francia 2013

Verdon, Perigord e Aquitania

Km parziali 395

Km totali 801

Dopo una bella dormita, ci svegliamo con la voglia di ripartire per raggiungere la Francia, ed appena pronti, lasciamo 5 € come offerta per la sosta e partiamo. Come al solito la guida per l'autostrada Italiana non è ne piacevole ne rilassante, oltre che poco economica (€34,10 per La Spezia\Ventimiglia), ma pian piano arriviamo in Francia passando dal Colle du Vence.

La prima cosa che facciamo appena varcato il confine, è comperare una fragrante e profumata baguettes, per pranzare in un'area di sosta immersa nel verde.

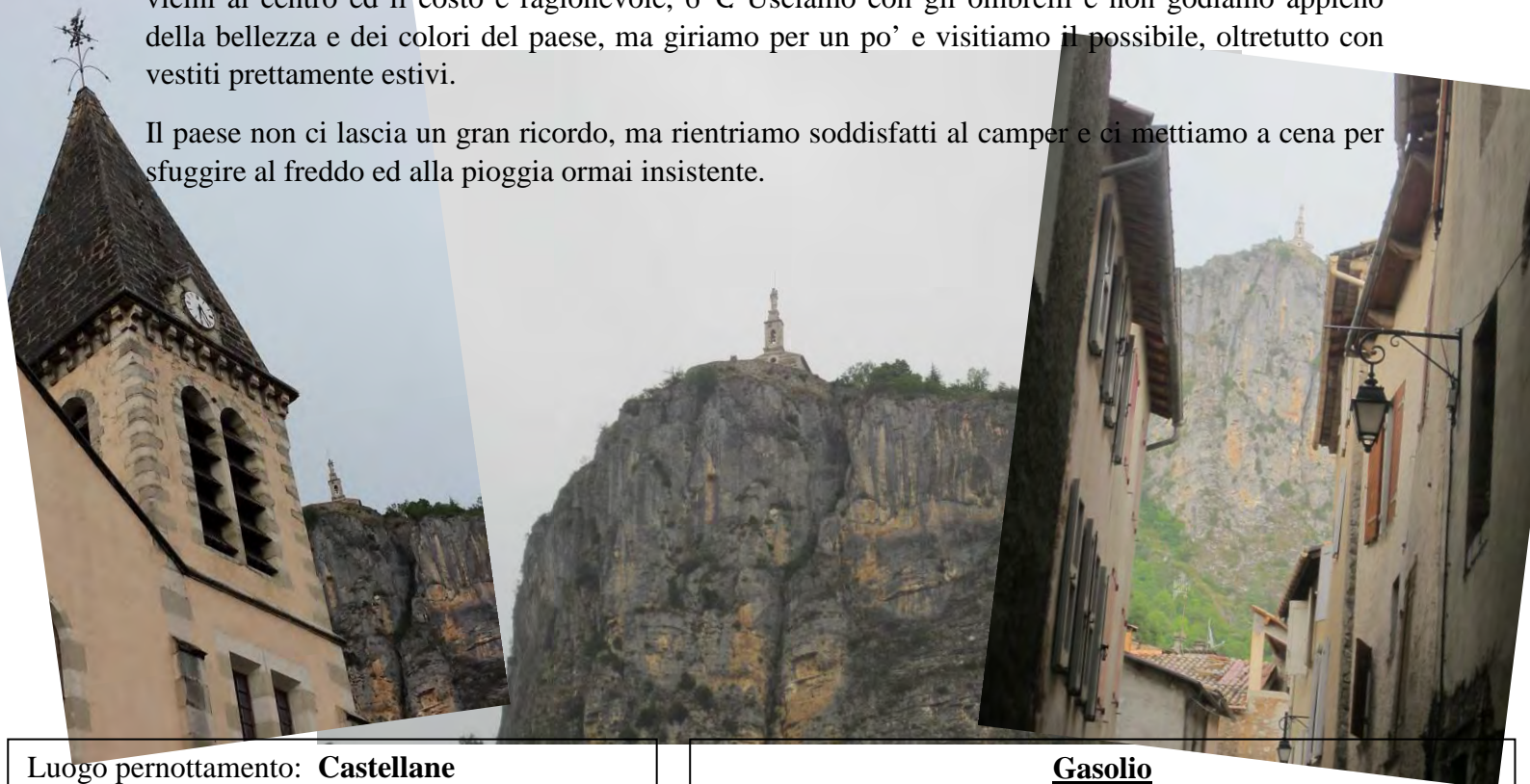
La prima bella sensazione di Francia che ci mancava da un po'.

Mi rendo conto che siamo effettivamente in vacanza, guido meglio e mi diverto di più, non ho lo stress delle macchine attaccate alla coda, ne dei sorpassi azzardati a cui siamo abituati in Italia.

Continuo a guidare, ed arriviamo nel pomeriggio a **Castellane** con un po' di pioggia e fresco, anche se speravamo in un tempo migliore, ma è lo stesso che stà facendo in Italia, un bel sole ed improvvisi temporali.

Ci sistemiamo nell'area, asfaltata ed illuminata, stretti stretti con tantissimi altri camper, ma siamo vicini al centro ed il costo è ragionevole, 6 € Usciamo con gli ombrelli e non godiamo appieno della bellezza e dei colori del paese, ma giriamo per un po' e visitiamo il possibile, oltretutto con vestiti prettamente estivi.

Il paese non ci lascia un gran ricordo, ma rientriamo soddisfatti al camper e ci mettiamo a cena per sfuggire al freddo ed alla pioggia ormai insistente.



Luogo pernottamento: **Castellane**

GPS sosta: GPS sosta N **43°50.781 E 6°30.910**

Tipologia sosta: sosta AA, €6,00 per 24 ore

Altre spese della giornata: Bombola GPL da 10 lt €27,00, pallone per Tiziano, Baguettes

Gasolio

Km	Litri	€L	Pagato €
	91,27	1.370	125,04

Autostrade: €La Spezia – Ventimiglia (260 km) €34,10,
Pedaggi francesi €2,3 + €2,3 + €1,40

Spesa di oggi €162,14

Spesa della vacanza €316,54

Martedì 9 Luglio 2013

Giorno di vacanza n°3

Francia 2013

Verdon, Perigord e Aquitania

Km parziali 81

Km totali 882

Partenza da **Castellane**

Al mattino mi alzo ed accendo il riscaldamento! Che freddino che fa.....
Mentre Silvia e Tiziano sono in camper, esco per dare un'occhiata in giro e fare qualche bella foto, o almeno ci provo. L'aria è diversa, ed il sole che spunta dalle montagne mette già allegria. Faccio un bel giro in solitaria e ritorno al camper.



Quando siamo tutti pronti, ripartiamo salutano il bel paesino per andare a percorrere le stradine caratteristiche che si affiancano al **Verdon**. Guido tra le montagne, aspettando di percorrere finalmente la **D23**, la famosa **Route de Crete**, ma ci rendiamo conto che anche la **D952** è molto bella ed affascinante, e per certi aspetti possiamo dire che sia anche migliore della sorella più rinomata. Fortunatamente abbiamo fatto già metà della D23, quando il cielo si copre ed inizia a piovere. I panorami cambiano ed i colori si attenuano, e questo non ci voleva proprio.



Scendiamo fino a **Pont du Galetas** e parcheggiamo per il pranzo vicino al lago, tra nuvole e schiarite, speriamo che il tempo ci assista per un po'. Dopo un po' di preghiere, finalmente scendiamo per prendere il pedalò e risalire le gole, che in questo momento risplendono illuminate dal sole.



E' stata un'esperienza molto bella e divertente, della durata di un'ora, che ci fa ripercorrere un tratto di Verdon fino ad arrivare ad una bella cascata. Facciamo un po' di foto ed ammiriamo il panorama bellissimo, ma la cosa che più ci rimane in mente è il colore verde brillante di questo fiume.



Finito il giro, torniamo in camper e ripartiamo per **Moustiers Sainte Marie**.

Raggiungiamo l'AA sotto il paese e ci sistemiamo, un po' strettini su un fondo a tratti fangoso. Usciamo a piedi e camminiamo per un po', raggiungendo il paese dopo 10 minuti di ripida salita, anche se dovrebbe esserci una navetta proprio fuori dall'area di sosta. E' un borgo, compreso tra "les plus beaux villages de France", spaccato in due da un torrente che scorre rumoroso giù dalla montagna e, nel contempo, tenuto unito nelle sue due metà da una stella d'oro. Una stella luminosa che è visibile anche quando il cielo è nuvoloso, anche quando piove o, in inverno, scende copiosa la neve. La leggenda racconta che il cavaliere di Blacas, per ringraziare la Vergine di essere tornato sano e salvo dalle crociate, fece issare una stella appesa fra le due pareti di roccia con una catena. E' molto bello, caratteristico e pieno di turisti, con un bel mercatino di prodotti tipici per le vie del centro. Comperiamo un bel salame tipico di camoscio e facciamo merenda con una piadina, prima di salire fino alla chiesa del Monastero.



Torniamo al camper distrutti ma soddisfatti dell'intensa ed emozionante giornata appena trascorsa. Anche se è stato un passaggio veloce, il Verdon ci è piaciuto davvero molto. Una notte molto silenziosa.....

Luogo pernottamento: **Monster Santa Marie**

GPS sosta: **N 43°50.626 E 6°13.156**

Tipologia sosta: AA Monster Santa Marie

Soste varie: Pont de Galetes per pranzo, gratis

Pernottamento: : €6,00 solo per la notte, mentre per il giorno è gratuito. C'è la navetta per il centro a 2 €pers, ma noi andiamo a piedi. Che salita!!!!!!!

Altre spese della giornata: Mangiare: Salami, 2 baguettes, latte, cornetti, crepes, gelati
 Varie: €15 il giro in pedalò per 1 ora,

Spesa di oggi €72

Spesa della vacanza €352

Mercoledì 10 Luglio 2013

Giorno di vacanza n° 4

Francia 2013

Verdon, Perigord e Aquitaia

Km parziali 212


Partenza da **Monster S.Marie**

Km totali 1094

Dopo bella nottata tranquilla, ci svegliamo tra il silenzio delle montagne circostanti, ed accendiamo un po' i riscaldamenti per stiepidire l'ambiente!

Facciamo una lunga colazione, prima di partire verso **Valensole**, ed anche se non è il periodo dell'anno più indicato, vogliamo comunque ammirare i rinomati campi di lavanda.

Profumi e colori indescrivibili ci accompagnano continuamente nel viaggio, tra una foto, una sosta ed una corsa per scappare dalle api, autentiche padrone dei campi di lavanda.



Bei colori e belle foto di rito, comperiamo un po' di frutta tra i banchi a "la ferme" e via verso **Roussillon**.

Appena arrivati, ci fermiamo nel parcheggio all'ingresso del paese, ed usciamo a piedi per andare a scoprire le cave d'ocra. Facciamo una bella camminata e raggiungiamo finalmente il centro, ma prima ci dirigiamo all'ingresso delle cave pagando 2,5€pers, Tiziano gratis. Facciamo un bel giro tra le cave, circondati dal rosso che rende il panorama irreali, e giriamo tutto il sentiero più facile, anche se ci sarebbe un altro più lungo e difficile, prima di uscire e ritornare verso il paese. Anche il centro è molto carino, tutto rosso e pieno di turisti. Ci sediamo al bar e ci rinfreschiamo con gelato e birra, prima di ritornare al park.



Ripartiamo per cercare una sosta comoda per la notte, ed il primo paese che troviamo è **Fontaine de Vaucluse**. Notiamo subito molta gente per strada, ed un paese che sembra grazioso dalla prima occhiata, ma purtroppo l'area è un po' distante dal centro ed il tempo inizia a peggiorare. Oltretutto Tiziano si è appena addormentato e quindi decidiamo di proseguire verso la prossima meta. Ci fermiamo poco dopo a **Uzes**, non per il paese che non avevamo in programma, ma per utilizzare un bel park gratuito per la notte. Passiamo con il camper per le vie del centro ed infatti non ci colpisce, ma il park all'ingresso del paese ospita già altri due camper e decidiamo di fermarci insieme a loro. Così facendo, domattina saremo vicinissimi alla fabbrica della Haribo. Ceniamo, relax e buonanotte.....

Luogo pernottamento: **Uzes**

GPS sosta: N **44°00.427** E **4°25.075**

Tipologia sosta: Parcheggio

Soste varie: Roussillon PS prima del paese.

Altre spese della giornata: Baguettes, supermercato, entrata gole

Pernottamento: gratis in un parcheggio a Uzes appena prima del paese a dx

Spesa di oggi **€17,00**

Spesa della vacanza **€369,00**

Giovedì 11 Luglio 2013

Giorno di vacanza n° 5

Partenza da **Uzes**

Francia 2013

Verdon, Perigord e Aquitaia

Km parziali 160

Km totali 1254

Appena alzati, usciamo dal camper e giochiamo un po' sul piazzale con altri bimbi spagnoli, prima di organizzarci e spostarci nel parcheggio della fabbrica di caramelle. Avvicinandosi col camper, sentiamo già l'aria che profuma di dolce, di gommoso, e da quell'aroma inconfondibile ci facciamo trascinare verso il museo.

Entriamo al Museo/Shop Haribo ed iniziamo a districarci tra ricostruzioni, dimostrazioni e distributori di caramelle, in quest'ambiente molto carino, colorato e divertente sia per noi che per Tiziano. L'unico appunto che potremmo fare è dato dal fatto che, almeno le ricostruzioni audio per i bimbi più piccoli, sarebbero state molto più carine ed istruttive anche nella lingua italiana. Appena finito il percorso del museo inizia quello dentro lo shop, dove ci si immerge nelle migliaia di tipologie di caramelle assortite in confezioni "big" a prezzi molto convenienti. Naturalmente ne acquistiamo una bella scorta, ed usciamo soddisfatti. Fuori c'è anche un bel parco giochi per i bambini, con gonfiabili ed attrazioni di tutti i tipi. Facciamo giocare un po' Tiziano, mentre noi ci rilassiamo al sole, oggi piacevolmente caldo.



Partiamo ora per **Navancelles**, la prima "sòla del viaggio" o almeno così crediamo (dopo un po' di giorni ci accorgiamo che il posto che mi ero annotato era Novacelles, da tutt'altra parte e tutt'altra cosa).

Quindi guido per un po', col caldo e con il sole, ed arriviamo in un paese minuscolo e deserto, oltretutto fuori itinerario. Qualche imprecazione, prima di ritornare indietro e cambiare nuovamente destinazione.

Passiamo ad **Alés**, giusto per fare CS in un park in riva al fiume, molto squallido, dove ci sono molti stanziali con mezzi fatiscenti, che usufruiscono dell'area gratuita riservata ai turisti. Guardiamo il fiume, che sembra molto vissuto dai giovani e ben organizzato, con spiagge, musica e giochi, ma questo park non ci lascerebbe tranquilli lontani dal camper. Quindi ripartiamo per la prossima visita alla **Couvertouraide**, un paese ormai museo racchiuso tra le mura, dove non si circola con le macchine e dove le strade sono in terra e ciottoli. Con 3 € al giorno si parcheggia in un PS a 200 mt dal centro, e si rimane in pace in questa oasi turistica dimenticata da Dio. Usciamo felici per fare una visita a questo bel paesino, ma all'improvviso si scatena un temporale da paura. Ci rifugiamo in un bar/grotta a prendere un gelato, mentre aspettiamo che spassi.



Quando ritorniamo al camper l'amara scoperta. L'oblò panoramico centrale lasciato aperto! Abbiamo dovuto asciugare molta molta acqua! Passato questo inconveniente, ceniamo e ci rilassiamo un po', passeggiamo su e giù per il parcheggio silenzioso, prima di andare a dormire.

Luogo pernottamento: **La Couvertouraide**

GPS sosta: N **43°54.639** E **3°18.762**

Tipologia sosta: PS

Soste varie:

Pernottamento: La Couvertouraide (di solito di paga €3 all'uscita, ma in occasione del mercato della sera precedente, la sosta è stata gratis. Che sosta!!!!!!!!!!!!)

Altre spese della giornata: Caramelle, gelati e bar, €14 il museo della Haribo

Spesa di oggi €40,00

Spesa della vacanza €409,00

Venerdì 12 Luglio 2013

Giorno di vacanza n° 6

Francia 2013

Verdon, Perigord e Aquitania

Km parziali 283

Partenza da **La Couvertourade**

Km totali 1537

Dopo la nottata tranquilla, lasciamo quest'oasi di pace e partiamo per dirigerci verso **Sant Circ Lapopie**. Passiamo per il viadotto di Millau, una bella opera ingegneristica corredata da un museo ed uno shop, tutto in una vera e propria uscita autostradale, dove su un belvedere si può ammirare proprio l'imponenza dello stesso.

Scendiamo e facciamo qualche foto, una passeggiata per l'area di sosta e ripartiamo per raggiungere questo borgo, Sant Circ, menzionato tra "Les Plus Beaux Villages de France".




All'arrivo, parcheggiamo al sole nei posti assegnati, in uno spiazzo polveroso e pendente, segnalato e prima del paese! Decidiamo di fermarci, anche se c'è un'altra area vicino al fiume, ma è più lontana e c'è da fare molta salita. Ci incamminiamo in un sentiero pedonale che in 500 metri dal park porta dritti dritti nel cuore del paese. Lo giriamo per bene, tra i molti turisti che affollano le vie, gli scorci e le case ricche di fiori. E' molto bello e ben conservato, sicuramente tra i più bei paesi visti in questo viaggio. Facciamo ancora foto, comperiamo ancora Foie Gras, mangiamo un gelato al bar e percorriamo le viuzze strette ancora per un po'.

Decidiamo poi di ripartire e cercare un posto più comodo per la notte.

Partiamo in direzione **Rocamadour**, e nel pomeriggio arriviamo al camping nella parte alta del paese. Dopo esserci registrati ed aver parcheggiato il camper in piazzola, non resistiamo al richiamo della piscina, specialmente in questo pomeriggio di caldo. Stiamo un po' nell'acqua e ci rilassiamo, poi una bella doccia e partiamo con le bici per una visita all'imbrunire. Purtroppo gli ascensori sono ormai chiusi, e per raggiungere il paese ci rimane una strada molto pendente. Partiamo in discesa per ora, ed il paese che vediamo avvicinarsi è davvero suggestivo e caratteristico, arroccato sul costone della montagna, coi sentieri che s'inerpicano per raggiungere il monastero.

Facciamo un bel giro per il centro, piccolissimo, e poi percorriamo il sentiero con le stazioni che portano alla cappella miracolosa di Notre Dame de Rocamadour. Poi ritorniamo al camper sfiniti dalla salita fatta in bici!



Ci pentiremmo poi, di non aver visitato la madonna nera, ma tra le migliaia di cose da fare e da vedere, c'è proprio passato di mente. A letto stanchissimi!

Luogo pernottamento: **Rocamadour**

GPS sosta: N **44°48.259** E **1°37.654**

Tipologia sosta: Camping

Autostrade: €24,40

Pernottamento: Camping €21,44

Soste varie:

Altre spese della giornata: Mangiare: Fegato e gelati (Foie Gras), Parcheggio, camping

Spesa di oggi €60,00

Spesa della vacanza €469,00

Sabato 13 Luglio 2013

Giorno di vacanza n° 7

Francia 2013




Verdon, Perigord e Aquitaia

Km parziali 105

Partenza da **Rocamadour**

Km totali 1642

Appena svegli ci dirigiamo subito alle Gouffre du Pradirac, perché sappiamo che se si arriva tardi, si rimane imbottigliati a fare la fila! Così facciamo. Siamo davanti all'ingresso in orario decente, ma siamo in fila al sole, ed in mezzo alla strada. Dopo un bel po' di coda, facciamo i biglietti ed iniziamo a scendere nel sottosuolo tra scale ed ascensori per circa 60 metri. La temperatura scende, l'umidità è indescrivibile, e l'unica nota dolente è proprio il freddo umido. Comunque la visita si snoda tra percorsi a piedi e giretti in barca tra il fiume sotterraneo, ma come solito nei posti più belli che vorremmo ricordare, non si può ne filmare ne fotografare. Rimane solo un bel ricordo nella mente!



Usciamo verso le 12:30 dopo 1,5 ore di visita, ed approfittiamo del chiosco della verdura nel parco, per fare compere ed organizzare il pranzo, prima di ritornare a Rocamadour.

Oggi è il compleanno di Tiziano, e decidiamo di fargli una sorpresa speciale! Andiamo a vedere il "La Foret des Singes", un parco chiuso dove si entra a contatto con le scimmie, senza protezioni e senza barriere di nessun genere.

All'ingresso ci consegnano un po' di popcorn ed iniziano a darci spiegazioni, in francese ed inglese, su come e quanto far mangiare le scimmie, e sul comportamento da tenere dentro il parco, ma vediamo che tutti ci guardano e ridono! Tiziano si era mangiato già tutte le popcorn di cui stavano spiegando il corretto utilizzo. Che risate!!!!!!!



Alla fine del giro nel parco, possiamo dire che è stata davvero un'esperienza unica, anche per i grandi! Stare così vicino alle scimmie è stato davvero emozionante.

Ripartiamo lasciando definitivamente il campeggio di Rocamadour, e per strada approfittiamo di un'Eclerc per fare gasolio (1,304 €L) ed un po' di spesa, prima di proseguire per arrivare a **Collonges la Rouge**. Siamo molto curiosi di visitare questo paese, sempre tra i più belli di Francia, perché abbiamo sentito solo giudizi positivi su questo paese. Parcheggiamo nell'area di sosta, spettacolare, immersa nel bosco e vicina al centro, ed usciamo subito curiosi. Il paese è davvero carino, tutto rosso, tutto fiorito e molto ben tenuto. Purtroppo non c'è più nessuno in giro, ma apprezziamo comunque la visita in questo gioiello che vale assolutamente la pena di visitare!



Torniamo al camper per preparare la cena, giochiamo un po' con altri bimbi francesi, immersi nella natura silenziosa di questo bosco. Ceniamo e facciamo spengere le candeline a Tiziano che compie 3 anni. Qualche gioco ancora, prima di prepararsi per la notte.



Luogo pernottamento: **Collonges la Rouge**

GPS sosta: N **45°03.456** E **1°39.562**

Tipologia sosta: AA immersa nel bosco, con sentiero per il centro. 5 €/giorno ma non è passato nessuno!

Pernottamento: Notte da favola!

Spesa di oggi **€240,00**

Gasolio

Km	Litri	€L	Pagato €
	88,19	1,304	115,00

Altre spese della giornata: Mangiare: €77,00, Varie: €9,5 x 2 Grotte, €8,90 x 2 Scimmie

Spesa della vacanza **€780,00**

Domenica 14 Luglio 2013

Giorno di vacanza n° 8

Francia 2013

Verdon, Perigord e Aquitaia

Km parziali 144

Partenza da **Collonges la Rouge**

Km totali 1786

La notte è stata fantastica e stamattina lo è altrettanto! Sono le 11 e non vogliamo proprio lasciare questo posto,.....ma alla fine partiamo dirigendoci verso **Sorges**.

Non siamo ancora sicuri di cosa vedere e cosa tralasciare nel Perigord, così mentre viaggiamo decidiamo di passare a Perigueux.

Nel viaggio di avvicinamento, attraversiamo **Terrasson**, che ci colpisce molto per la sua bellezza e la sua eleganza, ma continuiamo approfittando per camminare un po' mentre Tiziano dorme beato nel seggiolino.

Finalmente arriviamo per pranzo a **Perigueux**, ma capiamo subito che non sarà tra i posti che ricorderemo di più di questa vacanza. Una cittadina troppo grande per i nostri gusti, ma visto che ci siamo, pranziamo e facciamo un giro. Non utilizziamo l'AA perché distante dal centro, ma ci fermiamo in Allée de Tourny in un immenso parcheggio ombreggiato a due passi dal centro. Mentre Silvia prepara il pranzo, io e Tiziano scendiamo per fare un giretto. Io a piedi e lui in bici, ormai è questa la formazione di prima perlustrazione dei luoghi. Noi uomini controlliamo cosa succede, e se la via è libera, largo alle donne ☺.

Pranziamo ed usciamo per visitare il centro, carino ma non indimenticabile, oltretutto deserto e con i negozi tutti chiusi. Una bella cattedrale da ricordare e niente di più.



Ripartiamo appena possibile per **Sorges**, ma appena arrivati nei pressi del centro, decidiamo di proseguire ancora, vuoi perché minuscolo, vuoi perché deserto. Arriviamo a **Brantome**, che sembra già tutt'altra cosa, la gente, il verde, il fiume e quell'emozione che senti sulla pelle ai primi sguardi. Ci fermiamo qui, nell'AA in riva al fiume, vicino ad un bel parco verde e a pochi passi dal centro! Che volere di più?

Usciamo subito per goderci il paesino, che tra le sue particolarità, ha un ponte ad angolo, che gira sul fiume e ci porta verso il paese.



Tutto molto carino, le vie piene di negozietti caratteristici, scorci panoramici ed i turisti che affollano i bar e le piazzette. Passiamo all'ufficio del turismo a dare un'occhiata ai dépliant del luogo, poi prendiamo un gelato e facciamo un po' di foto. Ci ricordiamo di prendere anche la solita baguette e ritorniamo verso il camper, non prima di aver trascorso un po' di tempo in un parco giochi per bambini, in prossimità dell'area camper. Una cena silenziosa ed una notte tranquilla.

Davvero un bel paese, che consigliamo di visitare.

Luogo pernottamento: **Brantome**

Tipologia sosta: AA vicino al fiume. 4 €/giorno e passa

GPS sosta: N **45°21.647** E **0°38.848**

Autostrade:

Pernottamento: Molto silenzioso, con lo scorrere silenzioso del fiume che fa da ninna nanna.

Altre spese della giornata: €5,00

Spesa di oggi €5,00

Spesa della vacanza €785,00

Lunedì 15 Luglio 2013

Giorno di vacanza n° 9

Partenza da **Branthome**

Francia 2013


Verdon, Perigord e Aquitaia

Km parziali 166

Km totali 1952

Ci svegliamo col piacevole scorrere del fiume, ed un sole discreto che spunta tra gli alberi! **Branthome** è davvero un bel paesino, tranquillo e con una bell'area di sosta, ma è giunta l'ora di ripartire.

Finiamo di prepararci e ci spostiamo col camper per fare carico/scarico, prima di iniziare la visita ai paesi del Perigord Nero, tutti molto vicini tra loro. Ci fermiamo a **St. Amand de Coly**, per un giro nel piccolissimo paese, ma facciamo una visita veloce veloce perché davvero minuscolo, una chiesa e 4 case! Ripartiamo dopo mezz'ora appena.



Proseguiamo quindi per **Montignac**, e dopo esser arrivati, non ci fermiamo nell'area di sosta più distante, ma decidiamo di fermarci vicino al campo sportivo, proprio a fianco al Vezerè. Usciamo per la visita al grazioso paese, e mentre passeggiamo ci comperiamo una torta all'arancia come aperitivo, soprattutto perché dall'aspetto pensavamo fosse salata! Continuiamo a girare per il paesino con un bel sole caldo, prima di ritornare al camper e pranzare a bordo del fiume.

Dopo mangiato tiriamo fuori una coperta e ci concediamo un riposino sul bordo del fiume.



Dopo il riposino ci spostiamo verso **St. Vezeré**, un piccolissimo paese in riva al fiume, dove troviamo un caldo veramente afoso e dove c'è davvero poca gente in giro! Anche se molto caratteristico ed interamente pedonale al suo interno, le persone preferiscono rimanere ai lati del fiume a fare bagni e passeggiate. La cosa che ci rimane in mente del centro di questo borgo, è quella di non avere una vero e proprio senso logico nella dislocazione delle viette strette strette, ed oltretutto senza alcun negozio o attività al suo interno. Prendiamo un gelato in uno dei 2 bar all'ingresso del paese, anche perché ci sono solo quelli, e ci avviamo al camper ripensando a questo paesino che non ci ha entusiasmato.



Passiamo poi per **Les Eyzies** che sembra particolare davvero, ma la sosta è su un piazzale polveroso e lontano dal centro, ed oltretutto il pupo si è addormentato da poco. Decidiamo di proseguire, e giungiamo dopo pochissimo a **Limeuil**, un paese molto piccolo ed arroccato su una collina che non ci sentiamo di affrontare a quest'ora, poi la sosta è a valle e costa 7 €

Proseguiamo fino ad arrivare a **Belves**.



Il caldo è davvero troppo opprimente in questi due giorni, e condiziona molto le visite ed il nostro percorso. Il centro è comunque molto grazioso e ben conservato, ma come anticipato c'è un caldo assurdo ed in giro non c'è nessuno!

Facciamo un giretto prima di tornare al camper, sistemato per bene in un piazzale panoramico asfaltato, pulito, gratuito e con servizi. Siamo solo 3 camper.

Una serata rilassante, nonostante sia la serata più afosa di tutta la vacanza.

Luogo pernottamento: **Belves**

GPS sosta: N **44°46.654** E **1°00.418**

Tipologia sosta: AA gratis vicino al centro

Soste varie: Comoda sosta a **St. Leon sur Vezeré**

Spesa di oggi €10,00

Pernottamento: Gratis, ma alle 22 ancora non si respira! Che caldo.....

Altre spese della giornata: baguettes, gelati, torta all'arancia € **10,00**

Spesa della vacanza €795,00

Martedì 16 Luglio 2013

Giorno di vacanza n° 10

Francia 2013

Verdon, Perigord e Aquitania

Km parziali 109

Partenza da **Belves**

Km totali 2061

Stamattina finalmente è giunta l'ora di andare a **Sarlat la Caneda**, ma anche se dobbiamo fare una bella deviazione, non vogliamo farci sfuggire **Monpazier**. Speriamo di non pentirci.....

Appena arrivati cerchiamo il posto riservato ai camper, ma anche se non è lontanissimo, decidiamo di metterci nei park delle macchine proprio fuori le mura. Il paese sembra molto vivo e turistico, racchiuso dalle mura, e con un bel porticato in legno che domina la piazza. Richiamati da un odore di dolci, burro e glassa, che solo le patisseries francesi sanno emanare, ci sediamo fuori un locale sulla strada principale che porta alla piazza. Saccottino al cioccolato, croissant semplice e dolce alle noci per una bella colazione. Prendiamo anche una baguette calda calda che ci accompagna lungo i porticati del piacevole paesino, facendoci godere dell'odore inconfondibile che emana. Una bel paesino, piccolo e ben curato che consigliamo sinceramente di visitare




Ripartiamo in direzione **Sarlat la Caneda**, che siamo sempre più curiosi di visitare! Capita in ogni viaggio di avere una città, un luogo o una ricorrenza a cui si pensa continuamente, vuoi per tutte le informazioni prese durante l'inverno, vuoi per i pareri delle guide, vuoi per qualcosa dentro di te che ti fa pensare sempre al momento in cui arriverai in quel luogo tanto atteso. E' quasi giunto quel momento per me, sì, perché Sarlat, insieme alle Dune du Pilat, sono i miei gioielli del viaggio. Passiamo poco prima da **Castelnaud**, piccolo e colorato centro dominato dal castello, dove la sosta camper è in salita ed un pò distante. Proseguiamo fermanoci a **Beynac**, anche se non ci fermiamo nel park camper assolato e polveroso, ma in un piazzale di una cantina. Scendiamo e facciamo qualche foto al castello che domina la vallata, e prima di entrare nella cantina, comperiamo della frutta in un chiosco sul ciglio della strada. Giriamo ed assaggiamo un po', per poi acquistare ancora foie gras, vino e marmellata di noci.

Proseguiamo l'avvicinamento passando per La **Roque Gageac**, dove parcheggiamo in riva al fiume e pranziamo sotto il sole cocente. Usciamo poco dopo percorrendo le strette viuzze che si arrampicano su questo sperone roccioso, che non porta ad un vero e proprio paese, ma un accumulo di case aggrappate alla roccia! Il tutto in una visita veloce, anche perché o ci si ferma a pranzo da qualche parte, o si va sul fiume col battello. Non c'è altro da fare, oltre ovviamente ad ammirare questo splendido sperone roccioso che sovrasta le abitazioni!



Proseguiamo per **Domme**, dove bisogna stare attenti alla strada da percorrere per raggiungere il paese ed il parcheggio camper. Un versante è solo per autovetture, ma anche percorrendolo, si finisce col dover fare inversione e scendere di nuovo a valle. Oppure l'altro versante, più comodo, dove c'è anche il parcheggio camper. Noi ovviamente prima abbiamo fatto l'altro, poi ritornati e preso quello giusto! Ci sistemiamo nell'AA e raggiungiamo il centro con una bella camminata a piedi. La cittadina è circondata dalle mura, domina la vallata sottostante, ed è una piacevole sosta tra le viuzze piene di negozi di artigiani che giungono su un belvedere. Prendiamo un bel gelato da "2 boles" e giochiamo un po' nel parco giochi con altri bimbi!



Ora ripartiamo finalmente per **Sarlat**, anche perché domani ci sarà il mercato e crediamo sia più logico arrivare in serata.

Come si poteva immaginare, appena arriviamo troviamo l'AA piena di camper, quindi giriamo un po' per la cittadina cercando altre soste disponibili. Decidiamo di fermarci in un parcheggio insieme ad altri camper, a 500 metri dal centro. Siamo in pendenza ed un po' scomodi, ma di meglio non troviamo. Anche se stanchi, decidiamo di uscire subito.....

Arriviamo al centro e lo spettacolo è davanti a noi! Un susseguirsi di scorci, palazzi tipici, negozi di artigiani ed artisti di strada! A me ricorda molto Praga, ma a Silvia no, ma comunque ne siamo rimasti proprio affascinati, il colore, la gente, le vie strette piene di restaurantini, e l'atmosfera incredibile! Tiziano ha ancora le forze per giocare con un artista di strada! Ormai è quasi notte e ci avviamo verso il camper con quella soddisfazione e quel mezzo sorriso tra le labbra che ci fa capire ancora una volta che una giornata come questa non l'avremmo potuta ne immaginare ne trascorrere senza il nostro amato camper.



Luogo pernottamento: **Sarlat la Caneda**

GPS sosta: **N 44°53.572 E 1°12.746**

Tipologia sosta: parcheggio con altri camper a

Pernottamento: bordo strada, non molto silenzioso ma gratuito

Soste varie: a Domme c'è una bella area di sosta dove poter pernottare tranquillamente

Altre spese della giornata: Pasticceria, vino e marmellata, gelati, baguettes

Spesa di oggi **€28,00**

Spesa della vacanza **€823,00**

Mercoledì 17 Luglio 2013

Giorno di vacanza n° 11

Francia 2013

Verdon, Perigord e Aquitaia

Km parziali 257


Partenza da **Sarlat la Caneda**

Km totali 2118

Appena svegli, facciamo colazione e ci dirigiamo al centro per vedere la fiera, curiosi di vedere questa bellissima cittadina trasformata a festa. Non tradisce le attese, con il suo folklore tipico, l'atmosfera sempre tradizionale ed i profumi che riempiono il naso e la testa. Una bella fiera di prodotti tipici, salumi, formaggi, vini e tante altre cose curiose e rigorosamente artigianali. Giriamo di nuovo tutto il centro e ci riteniamo fortunati ad aver fatto le foto ieri sera, poiché la bellezza della cittadina è un po' mascherata da chioschi e bancarelle di ogni genere. Comperiamo qualche salume tipico, alla nocciola, al cervo, daino, tartufo e qualche altro gusto che mi sfugge, poi pane fresco e qualche dolce. Non ci siamo fatti mancare niente.....

La fiera che abbiamo visto è quella del mercoledì, che si tiene nel centro storico, mentre quella del sabato si tiene lungo una via adiacente al centro, ma un po' fuori. Dalle informazioni che abbiamo preso, sembra che quella del sabato sia ancora più frequentata!

Ci riteniamo fortunati anche per il fatto di esser arrivati ieri sera, perché in un momento ho pensato, vabbè, dormiamo in un paese limitrofo, e torniamo l'indomani. Fortunatamente non l'abbiamo fatto! E' ormai ora di pranzo e, mentre noi ripartiamo per dirigerci verso l'oceano, il traffico in entrata è al collasso. Code lunghissime per entrare a **Sarlat** e tutto bloccato. Una perla davvero!



Puntiamo in direzione golfo di Arcachon, e dopo tre ore di viaggio arriviamo ad **Andernos le Bains**. Ci fermiamo nell'area attrezzata vicino al porto ed usciamo a fare un giro in bici.

Tiziano vuole vedere l'acqua, ma purtroppo si è dovuto accontentare della spiaggia! Qui le maree sono davvero importanti, e più che un posto di mare è un esclusivo centro per l'allevamento delle ostriche. Nel golfo, l'acqua non c'è quasi mai, e ce ne accorgeremo poi.

Torniamo al camper per cena, e subito dopo usciamo ancora in bici per il centro. Vediamo uno spettacolo con degli artisti di strada, prendiamo un gelato e notiamo una temperatura molto diversa dal centro della Francia.

Fa freschino, e mentre vediamo la marea alzarsi, torniamo al camper sperando che domattina ci sia un po' d'acqua.



Luogo pernottamento: **Andernos le Bains**

GPS sosta: N **44.744511** W **1.109867**

Pernottamento: AA vicino ai chioschi del porto.
Il profumo o puzza di ostriche è molto forte.

Tipologia sosta: AA esclusivamente con bancomat. 10,13
€giorno compresi 10 min d'acqua che si prende col CODE
scritto sullo scontrino di pagamento.

Altre spese della giornata: : baguettes, dolci, salami, gelati e

Spesa di oggi €74

Spesa della vacanza €997,00

Giovedì 18 Luglio 2013

Giorno di vacanza n° 12

Francia 2013

Verdon, Perigord e Aquitania

Km parziali 54

Partenza da **Andernos le Bains**

Km totali 2172

Stamattina ci svegliamo col pensiero della marea, quindi ci alziamo curiosi e prendiamo l'occorrente per il mare. Partiamo con le bici cariche di attrezzi e giochi, e con la voglia di mare, ma quando arriviamo.....sapete già quello che stò per dire! Il mare non c'era. Capiamo finalmente stamattina che ci sono 2 maree al giorno, ed il periodo d'alta marea è dalle 12 alla 17 circa.

Per rallegrare Tiziano, ci fermiamo l'intera mattina al parco giochi, chissà perché molto frequentato da genitori e figli. Più tardi andiamo a comperare le ostriche, le cozze ed il salmone per fare un pranzetto da ricordare. Dopo una mangiatà così, ci vuole un riposino pomeridiano.

Usciamo nel tardo pomeriggio per un giretto tra i negozi e le bancarelle del centro, prima di fare carico e scarico e ripartire per il faro e la punta de golfo.

Facciamo un giro per **Cap Ferret**, visitiamo il faro ed andiamo fino a La Pointe per ammirare le Dune du Pilat che si ergono dal mare proprio di fronte a noi, dall'altra parte del golfo. Un bello spettacolo, ed avremmo anche provato a fermarci per la notte, se il parcheggio della Pointe non fosse stato interamente occupato dagli zingari.

Torniamo indietro ripercorrendo il golfo e ci fermiamo a **Claouey**, in una strana area di sosta, gratuita e con servizi, a fianco ad un camping. Cmq ci fermiamo e scendiamo a fare due chiacchiere, prima di cenare in compagnia di moltissime zanzare.

Dopo cena usciamo giusto per prendere un gelato, visto che non c'è niente e nessuno in giro.



Luogo pernottamento: **Claouey**

Pernottamento: AA vicino ai chioschi del porto. Il profumo o puzza di ostriche è molto forte.

GPS sosta: N **44°45.146** W **1°10.830**

Tipologia sosta: PS gratis con servizi, al fianco

Altre spese della giornata: Cozze, vongole, salmone, baguettes e dolce €16,50

Spesa di oggi €16,50

Spesa della vacanza €1.013,00

Venerdì 19 Luglio 2013

Giorno di vacanza n° 13

Francia 2013

Verdon, Perigord e Aquitania

Km parziali 76

Partenza da **Claouey**

Km totali 2248

Finalmente, dopo mesi e mesi di foto, letture ed informazioni raccolte, è giunto il momento tanto atteso di arrivare alle **Dune du Pilat**. Percorriamo il golfo fino ad arrivare ad **Arcachon**, che sembra una bella città, ma siamo decisi a dirigerci alle dune e quindi proseguiamo ancora. Seguendo le indicazioni per la duna, ci troviamo incolonnati per prendere il biglietto nel punto panoramico. I prezzi non ci piacciono, ed oltretutto non si può sostare per la notte. Prendiamo il biglietto, giriamo nell'immenso parcheggio, ed usciamo subito in modo da non dover pagare. Chiediamo i prezzi dei camping dislocati sotto la duna, e ci fermiamo in quello più economico, Camping la Foret, che scopriremo poi, il più spettacolare. Proprio la sua posizione, sotto la duna, lo rende unico ed affascinante. E' più difficile raggiungere la duna perché più alta, più faticoso salire e scendere al mare rispetto agli altri campeggi, ma una volta che si arriva in alto, lo spettacolo è unico! Decidiamo di fermarci un paio di giorni perché vogliamo goderci tutto questo spettacolo naturale, sicuramente soggettivo, ma ora forse capisco perché qualcuno è passato al volo nel parcheggio del belvedere ed è ripartito. Arrivi insieme a moltissime altre persone, fai la fila e sali tutti insieme sul belvedere pieno di gente. Poi scendi e ti sbrighi per non pagare magari le 10 € di parcheggio. Noi non l'abbiamo vissuta così, e cercheremo di raccontarlo!

Parcheggiamo il camper e partiamo subito per scoprire la duna, un fenomeno naturale lungo 3 km e largo 500 metri, che può arrivare a 120 metri d'altezza!

Giunti in cima a quest'imponente distesa di sabbia, si dimentica lo sforzo fatto e si ammira lo spettacolo a 360 gradi!

Poche persone, l'infinito e la pace.



Il senso di onnipotenza, lo scendere di corsa verso il mare.....le meduse giganti, il bagno con l'acqua tiepida, le conchiglie e la risalita durissima dopo la giornata di mare! Ma che spettacolo, ripensare alle emozioni vissute in questa giornata, guardando la luce che ancora illumina la duna, proprio dietro al camper.



Così, secondo me, va vissuta questa esperienza! Comunque è stata una giornata intensa ed indimenticabile, anche per il piccolo, che ha camminato sempre con noi, anche sulla duna.....

Luogo pernottamento: **Dune di Pilat**

GPS sosta: N 44°35.107 W 1°12.520

Tipologia sosta: Camping 31€al giorno, ma

Spesa di oggi €68,20

Pernottamento: Camping più economico, ma proprio quello sotto la duna. Più scomodo per il mare, ma più emozionante!

Altre spese della giornata: €62,20 due notti al camping e vari gelati!

Spesa della vacanza €1.081,00

Sabato 20 Luglio 2013

Giorno di vacanza n° 14

Francia 2013

Verdon, Perigord e Aquitania

Km parziali 0

Partenza da


Km totali 2248

Il primo pensiero di stamattina è salire quando non c'è ancora nessuno! Faccio colazione e parto da solo per risalire in cima! Non sono il primo, ma è comunque tutto bellissimo, la sabbia ancora integra e all'orizzonte sembra di vedere il mondo intero.



La sensazione è indescrivibile e continuo a fare foto e filmati, sperando di poter dimostrare quello che provo.

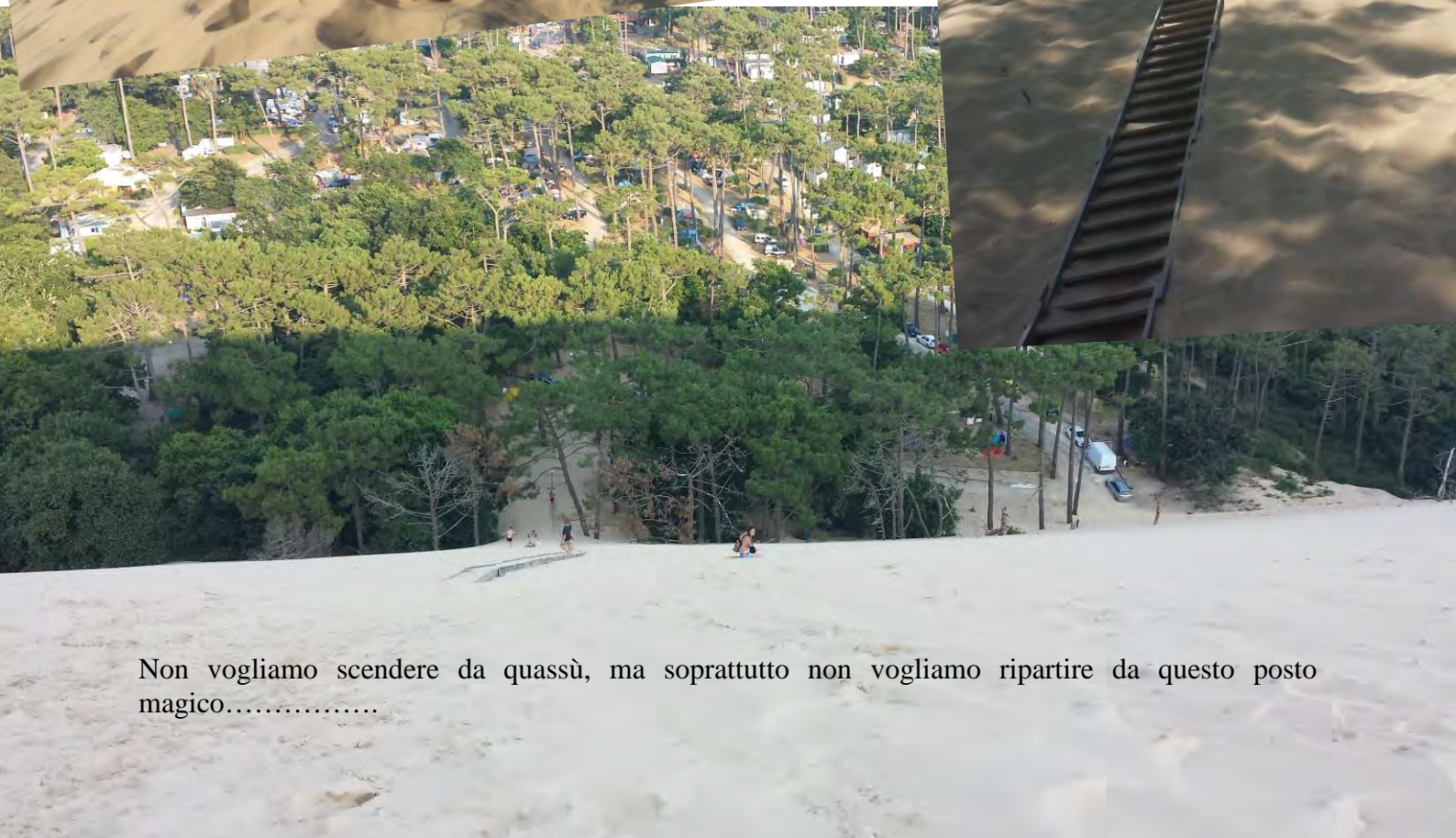
Ovviamente non ci sono riuscito, ma c'ho provato e ci provo ancora scrivendo queste poche righe.



Ora penso a come sia possibile che a molte persone tutto questo non sia piaciuto, ma consiglio comunque di venire qui, dormire sotto la duna per un po', assaporarla e viverla con calma. Vi lascerà delle sensazioni che non proverete facilmente.

Tiziano si sveglia alle 10 e decidiamo di portarlo in piscina, specialmente dopo le fatiche di ieri.

Nel pomeriggio torniamo ancora in piscina, e prima di cena saliamo ancora tutti insieme sulla duna, per goderci un tramonto indimenticabile.



Non vogliamo scendere da quassù, ma soprattutto non vogliamo ripartire da questo posto magico.....

Luogo pernottamento: Camping La Forete

GPS sosta: N 44°35.107 W 1°12.520

Tipologia sosta: Camping

Spesa di oggi €15,00

Pernottamento: Una pace, tranquillo ed emozionante nello stesso tempo!

Altre spese della giornata:

Spesa della vacanza €1.096,00

Domenica 21 Luglio 2013

Giorno di vacanza n° 15

Francia 2013

Verdon, Perigord e Aquitania


Km parziali 84

Partenza **dalle Dune du Pilat**

Km totali 2332

Partire è sempre triste, ma stavolta lo è ancor di più! Mi rendo conto che non è facile trasmettere quello che abbiamo provato, con questi diari, con le foto e con i filmati, ma ci proviamo, mentre ripercorriamo e ricostruiamo quest'indimenticabile viaggio.

Ripartiamo lungo la costa e ci fermiamo a **Biscarosse Plage**, un bel posticino turistico molto rinomato, dove parcheggiamo giusto per farci un giro sulla banchina affollata e poi per il mercato tradizionale pieno di bancarelle. Comperiamo un po' di prodotti tipici e ripartiamo.



Passiamo vicino al lago de Sainte Eulalie en Born, e diamo un'occhiata a **Parentis en Borms**, ma oltre all'AA non troviamo altre possibilità di sosta comode o strategiche, quindi ne approfittiamo solo per il pranzo, per poi ripartire.

Nel pomeriggio arriviamo a **Mimizan Plage**, dove un bel mare arrabbiato ci dà il benvenuto. Ci fermiamo nell'AA vicino al mare, proprio sotto una duna. Fortunatamente abbiamo trovato un posticino per noi, ma siamo stretti veramente come sardine! Non siamo mai stati così, ma il posto sembra meritare e decidiamo di fermarci almeno fino a domani.

Andiamo al mare, e giochiamo con le onde furiose, prima di cenare e prendere le bici per il centro.



Molta gente e molti negozi, un posto molto turistico che siamo felici di aver visitato. Due "bols" di gelato ed una bella passeggiata, per finire poi con un po' di gonfiabili. A letto stanchi e felici, come piace a noi!

Luogo pernottamento: **Mimizan Plage**

GPS sosta: **N 44°12'16" W 1°17'51"**

Tipologia sosta: AA €12,00 x 24 ore, solo con bancomat. Siamo stretti come le sardine!

Spesa di oggi **€120,00**

Gasolio

Km	Litri	€L	Pagato €
	74,13	1349	100

Altre spese della giornata: 20 €gelati e giostre

Spesa della vacanza **€1.216,00**

Lunedì 22 Luglio 2013

Giorno di vacanza n° 16

Francia 2013

Verdon, Perigord e Aquitania

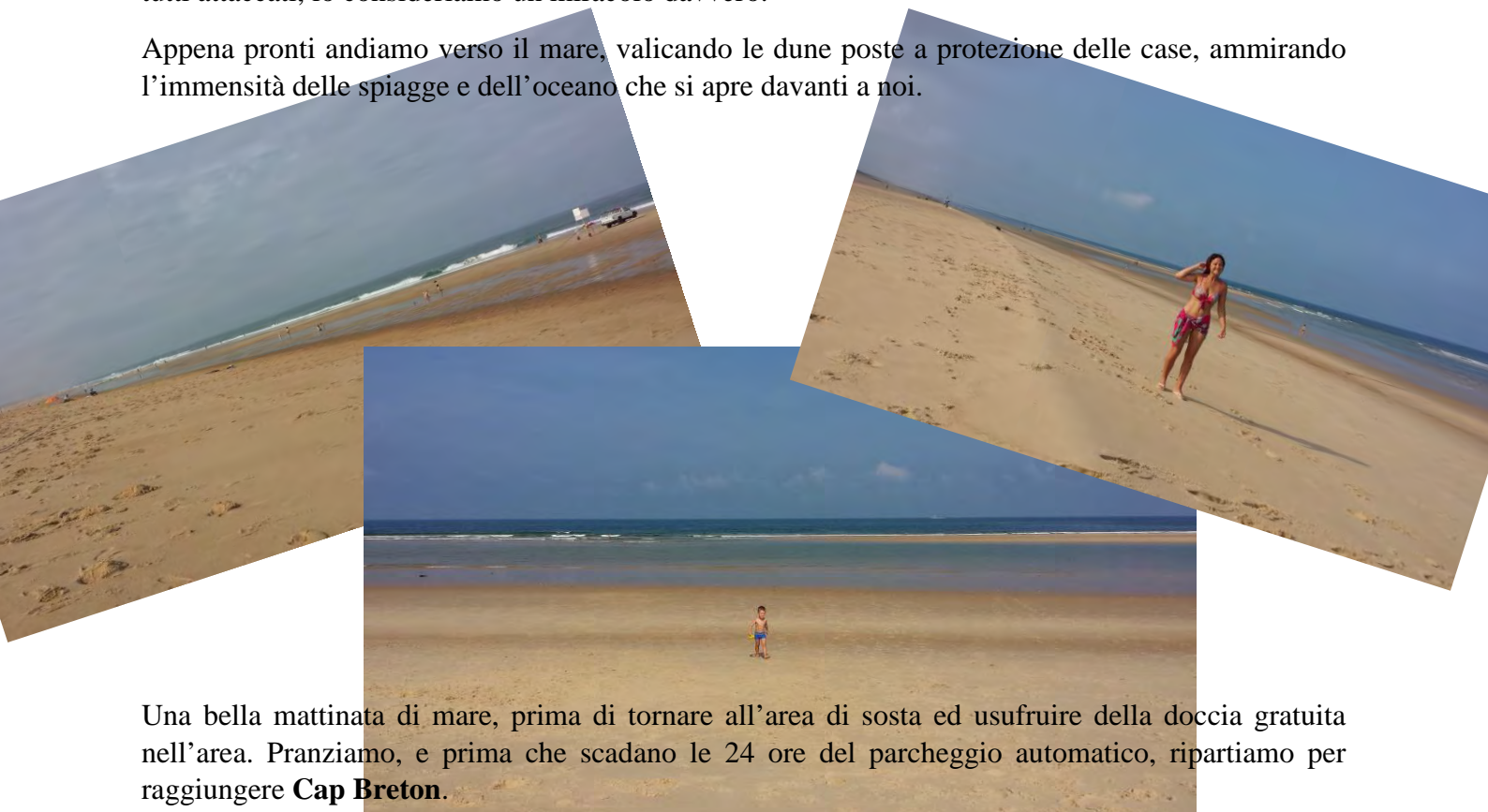
Km parziali 99

Partenza da **Mimizan Plage**

Km totali 2431

Ci svegliamo con un silenzio inaspettato dopo una piacevole dormita, e vista la quantità di camper tutti attaccati, lo consideriamo un miracolo davvero.

Appena pronti andiamo verso il mare, valicando le dune poste a protezione delle case, ammirando l'immensità delle spiagge e dell'oceano che si apre davanti a noi.



Una bella mattinata di mare, prima di tornare all'area di sosta ed usufruire della doccia gratuita nell'area. Pranziamo, e prima che scadano le 24 ore del parcheggio automatico, ripartiamo per raggiungere **Cap Breton**.

Appena arrivati notiamo subito che quest'area è piena di surfisti e di giovani, un miscuglio di nazionalità e di mezzi per campeggiare in plein air. In questa zona però non ci sono italiani! Tiziano è già in un camper vicino al nostro, che gioca con una ragazzina di colore, mentre noi ci organizziamo per un aperitivo rilassante fuori dal camper. Il venticello concilia il relax.

Dopo cena, prendiamo le bici ed andiamo al centro, che per la verità non è vicinissimo, ma comunque carino. Bancarelle e case bianche fanno da cornice alle viuzze del corso, anche se non ci entusiasma molto. Riprendiamo le bici e torniamo al camper.



Luogo pernottamento: **Cap Breton**

Pernottamento: tranquillo e ventilato

GPS sosta: **N 43°38.184 W 1°26.845**

Altre spese della giornata: Pane, provviste ed area di sosta di ieri e di oggi

Tipologia sosta: AA asfaltata

Spesa di oggi €33,00

Spesa della vacanza €1.249,00

Martedì 23 Luglio 2013

Giorno di vacanza n° 17

Partenza da **Cap Breton**

Francia 2013

Verdon, Perigord e Aquitaia

Km parziali 38

Km totali 2469

Andiamo un po' al mare e ci godiamo la pace dell'oceano! Sembra assurdo, ma c'è così tanto spazio che tutto è più facile!

Non esistono sdraio e lettini a pagamento, non ci sono stabilimenti privati e pedaggi da pagare. Il mare non è mai noioso, anzi, ad ogni marea è tutto diverso. Nuove correnti, nuovi mulinelli, nuove intensità e giochi con le onde, oppure riposo e tranquillità sul bagnasciuga.

Non è mai caldo afoso, ma sempre ventilato, e ci piace come viene vissuto. Non c'è la calca e non c'è confusione.

Non siamo amanti del mare, ma l'oceano ci piace decisamente di più del nostro mare.....



Dopo questa bella mattinata al mare, pranziamo e ripartiamo per **Biarritz**.

Ci siamo già passati nel 2009, mentre andavamo verso il Portogallo, ma in quell'occasione l'AA era pienissima ed abbiamo proseguito il nostro viaggio.

Stavolta troviamo un posticino, anche se purtroppo il tempo non è dei migliori, e ci fermiamo incuriositi da questa rinomata località di surfisti.

Usciamo subito in bici, anche se siamo un po' distanti, ma comunque già nel centro cittadino. Giriamo qua e là fino ad arrivare nelle vie più turistiche, dove decidiamo di parcheggiare le bici e girare nella cittadina molto giovanile e vitale. Ci piacciono i suoi palazzi eleganti e pieni di storia, e ci piace l'oceano che fa da cornice ad ogni scorcio. Peccato per il tempo grigio che spegne i colori, che sicuramente sarebbero stati indescrivibili.

Giriamo a piedi tutto il pomeriggio, mangiamo "churros e goufres", facciamo le foto e ci godiamo la cittadina.



Rientriamo al camper mentre il tempo peggiora.....piove.

GPS sosta: N 43°27'57" W 1°34'17"

Luogo pernottamento: Biarritz

Tipologia sosta: AA Gratis, o almeno non è passato nessuno!

Altre spese della giornata: varie schifezze, tra cui Churros e Goufres

Spesa di oggi €11,00

Spesa della vacanza €1.260,00

Mercoledì 24 Luglio 2013

Giorno di vacanza n° 18

Partenza da **Biarritz**

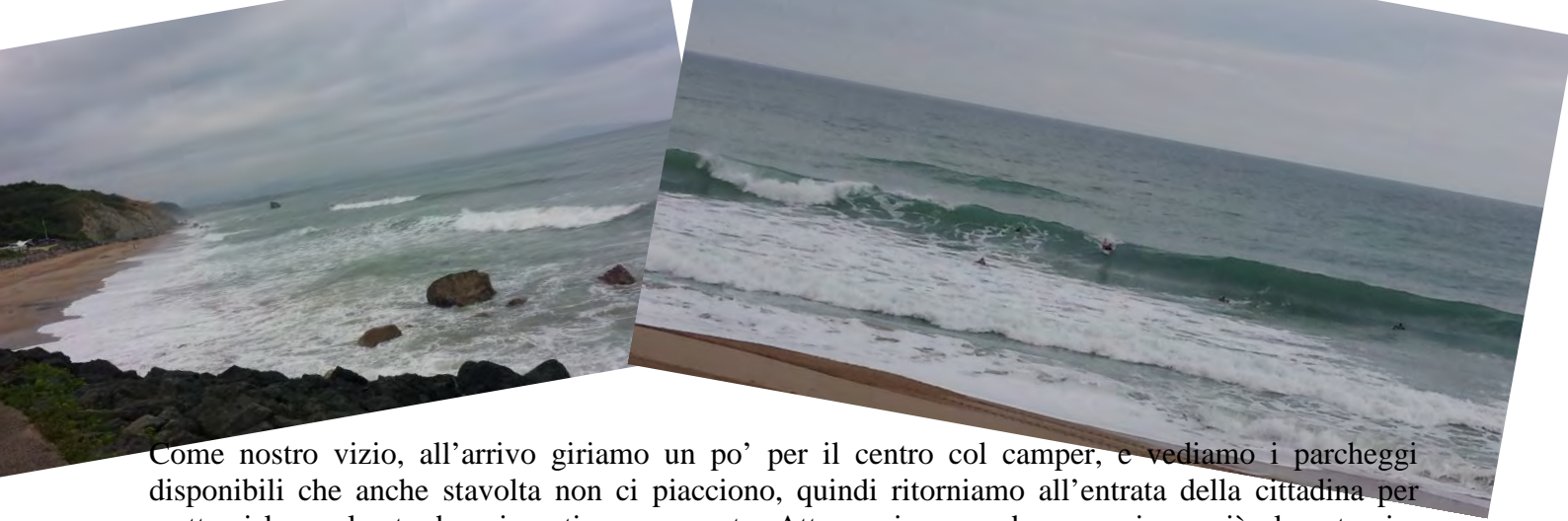
Francia 2013

Verdon, Perigord e Aquitania

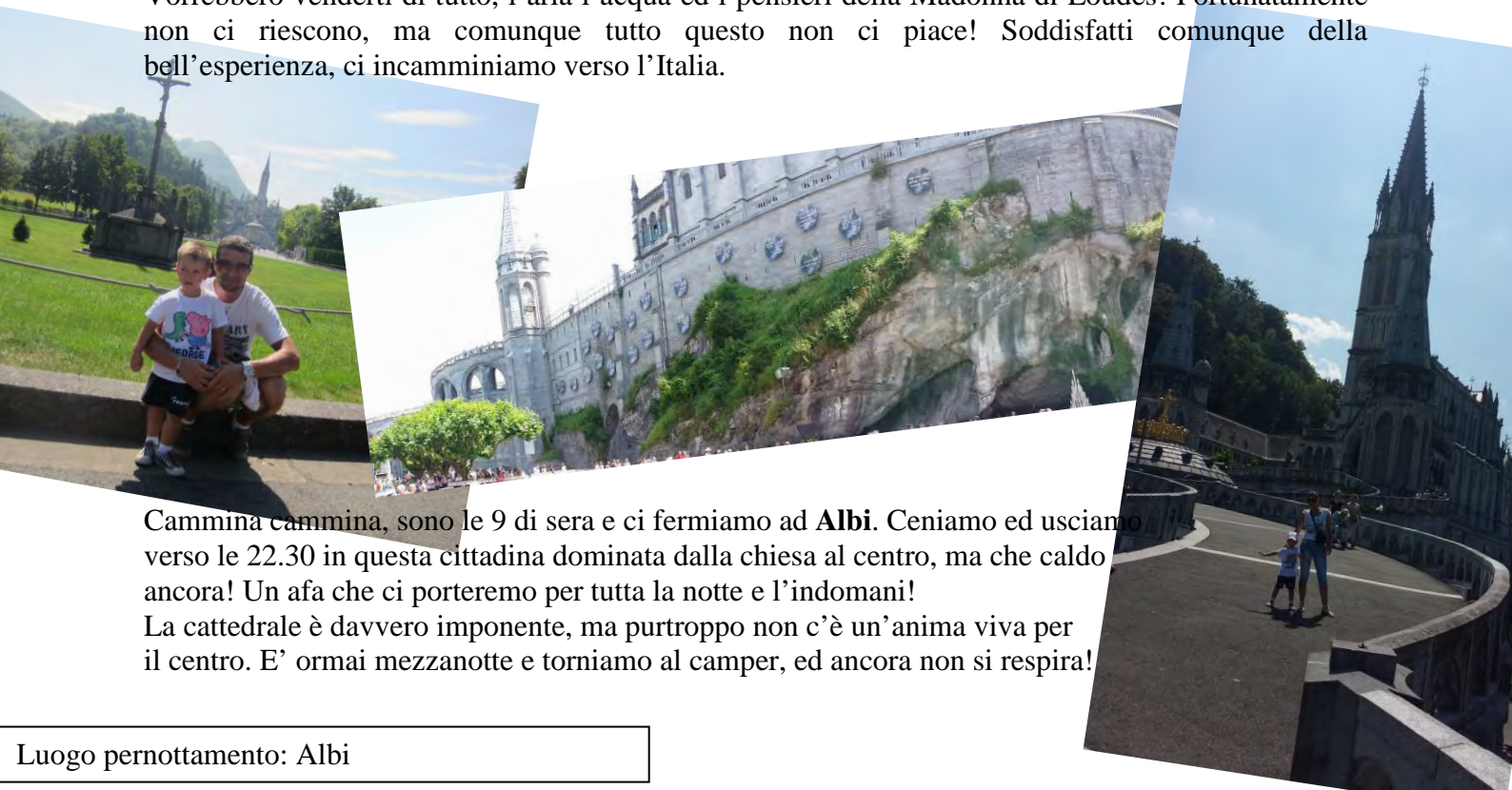
Km parziali 448

Km totali 2917

Mi alzo prima di tutti ed esco un po' con la bici. Giro da solo per la scogliera scattando foto all'oceano e guardando dei surfisti, che nonostante l'ora mattutina, cavalcano le onde in libertà! Il tempo è grigio e coperto, e mentre inizia a piovere rientro al camper. Visto il tempo non bellissimo, decidiamo di iniziare il rientro passando per **Lourdes**, dove non siamo mai stati. Una bella tappa di trasferimento, e un po' di pensieri per la testa.....



Come nostro vizio, all'arrivo giriamo un po' per il centro col camper, e vediamo i parcheggi disponibili che anche stavolta non ci piacciono, quindi ritorniamo all'entrata della cittadina per metterci lungo la strada nei posti a pagamento. Attraversiamo un bosco e siamo già al santuario, imponente, e camminiamo tra i fedeli respirando un'aria santa! Molto emozionante davvero. Facciamo un bel giro e ci dirigiamo in paese, dove però tutto cambia. Vorrebbero venderti di tutto, l'aria l'acqua ed i pensieri della Madonna di Lourdes! Fortunatamente non ci riescono, ma comunque tutto questo non ci piace! Soddisfatti comunque della bell'esperienza, ci incamminiamo verso l'Italia.



Cammina cammina, sono le 9 di sera e ci fermiamo ad **Albi**. Ceniamo ed usciamo verso le 22.30 in questa cittadina dominata dalla chiesa al centro, ma che caldo ancora! Un afa che ci porteremo per tutta la notte e l'indomani! La cattedrale è davvero imponente, ma purtroppo non c'è un'anima viva per il centro. E' ormai mezzanotte e torniamo al camper, ed ancora non si respira!

Luogo pernottamento: Albi

GPS sosta: N 43°55.625' W 2°08.481

Tipologia sosta: PS gratis

Spesa di oggi €84,00

Pernottamento: Tranquillo vicino al centro, ma che caldo!

Altre spese della giornata: : 77 Lidl, 3,10 autostrada Tolosa,

Spesa della vacanza €1.344,00

Giovedì 25 Luglio 2013

Giorno di vacanza n° 19

Francia 2013


Verdon, Perigord e Aquitania

Km parziali 397

Partenza da **Albi**

Km totali 3314

Visitiamo la città di giorno, e confermiamo che è molto carina. Facciamo un bel giro e molte foto, andiamo al mercato per colazione, e giriamo per le vie del centro, prima di ritornare al camper.



Guido un po', e troviamo il gasolio a 1,251 € facciamo anche la spesa e diamo una lavata al camper presso un autolavaggio.

Ripartiamo e ci fermiamo in serata in un posto assurdo! Solo noi ed un camper inglese, in mezzo alle vigne ed a 4 case. Siamo a **Montbrison sur Lez**, e solo con le coordinate potremmo ritrovarlo!

Luogo pernottamento: Montbrison sur Lez

GPS sosta: N 44°26.185' E 5°01.086'

Tipologia sosta: PS gratis e con corrente. Acqua 2€ al campo sportivo da un'altra parte!

Pernottamento:

Spesa di oggi €184,00

Gasolio

Km	Litri	€L	Pagato €
	76,68	1,280	98,23
	35,57	1,251	47,00

Altre spese della giornata: 34,10 Eclerc, 5 forno?

Spesa della vacanza €1.528,00

Venerdì 26 Luglio 2013

Giorno di vacanza n° 20

Francia 2013

Verdon, Perigord e Aquitania

Km parziali 185

Partenza da **Montebrison**

Km totali 3499

Ripartiamo con calma da **Montebrison**, dopo una notte silenziosa e solitaria, per avvicinarci tristemente al confine. Questi sono gli ultimi scampoli di Francia che dovremmo tenere con noi.

Chissà quando ritorneremo.....ogni anno succede qualcosa di nuovo ed ultimamente partiamo di rado, ma nonostante la malinconia che sale, viaggiamo agevolmente ammirando il paesaggio e fermandoci talvolta tra le bancarelle di frutta lungo la strada.

Arriviamo giusto per pranzo a **Le Lauzet Ubaye**, proprio in riva ad un laghetto (N 44.42813 E 6.43416), in questa oasi di pace molto frequentata da camperisti. Scendiamo a fare un giro ed un po' di foto, mentre Silvia prepara il pranzo. Silenzio unico, misto ai riflessi delle montagne sul laghetto. Ci piace molto.

Dopo aver pranzato e fatto un riposino pomeridiano, ci spostiamo a **Barcellonette** per l'ultima nottata in territorio francese. L'area si sosta è bella, situata sull'erba e adiacente al campo di atletica. Ci sono molte piante per l'ombra, anche se scopriremo poi che qui la sera fa molto fresco, come testimoniato da camperisti di Torino che vengono a rinfrescarsi, nelle notti del fine settimana. Siamo un po' distanti dal centro, ma prendiamo le bici e partiamo per ritrovare un parco giochi che abbiamo avvistato lungo la strada. Il percorso non è proprio agevole, le piste ciclabili non ci sono e le strade sono strette. Arriviamo al parco giochi ma sta chiudendo, quindi torniamo verso il centro ed anche i negozi chiusi, anche se sono le 7:30 di un venerdì estivo! Facciamo un giro sulla giostra situata nella piazza, che il proprietario accende gentilmente solo per Tiziano, l'unico bambino ancora in giro. Facciamo due passi e ci prendiamo due pizze rotonde in un chiosco di italiani. Comunque passiamo un bel pomeriggio, prima di rientrare al camper che è quasi notte.

Una bella notte al fresco tra le alpi francesi.



Luogo pernottamento: Barcellonette

GPS sosta: N 44.382451 E 6.657929

Tipologia sosta: AA nel verde

Pernottamento: Una favola

Altre spese della giornata: CS 2 €, pane e pizza 13 €

Spesa di oggi €15,00

Spesa della vacanza €1.543,00

Sabato 27 Luglio 2013

Giorno di vacanza n° 21

Partenza da Barcelonnette

Francia 2013

Verdon, Perigord e Aquitaia

Km parziali 625

Km totali 4124

Partiamo tutti freschi e rilassati percorrendo il colle della Maddalena, che ci regala paesaggi unici tra laghetti e montagne, specialmente a noi gente di pianura. Guidiamo pian piano tra i tornanti montani, e guardiamo i paesaggi cercando di scovare qualche marmotta per farla vedere a Tiziano, mentre ci avviciniamo a Torino ed al caldo italiano.



Non parliamo di Genova e della Liguria, traffico, caldo, e la difficoltà di guidare su questa autostrada.

Non ci piace guidare così e proseguiamo fino a **Certaldo, Poggibonsi** e **Siena**, quindi proseguiamo per i colli senesi fino ad arrivare a **S.Quirico d'Orcia**. Conosciamo l'area di sosta ed il paese molto grazioso, ma purtroppo anche qui tutto pieno di macchine perché c'è la festa dell'unità nel giardino adiacente all'area camper. C'è solo un altro camper parcheggiato nel mezzo.

Non ce la facciamo proprio più e ci fermiamo in mezzo al parcheggio, sperando che prima o poi qualcuno ci lasci spazio. Andiamo alla festa e ceniamo, mentre Tiziano si sfoga nei gonfiabili.

Che giornata.....sembrava non finire più, oltretutto struscio il camper sulla fiancata sbagliando una manovra!

Andiamo a letto e torniamo a casa, che è davvero finita la vacanza.

Luogo pernottamento: San Quirico D'Orcia

GPS sosta: N 43°.**03.360'** E 11°**36.397'**

Tipologia sosta:AA

Pernottamento: Tranquillo, dopo il lungo viaggio, la sagra ed aver struscio il camper!

Spesa di oggi €132,60

Gasolio

Km	Litri	€L	Pagato €
	29,80	1,678	50,00

Autostrade: Cuneo\Firenze €35,60

Altre spese della giornata: Mangiare, sagra e varie

Spesa della vacanza €1.665,60

Domenica 28 Luglio 2013

Giorno di vacanza n° 22

Francia 2013


Verdon, Perigord e Aquitania

Km parziali 157

Partenza da **San Quirico D'Orcia**

Km totali 4486

Facciamo un giretto in centro, mentre nel parcheggio allestiscono gli stand per un raduno di vespe. Fa già molto caldo ed in giro, ovviamente, non c'è nessuno. Comunque è carino come ce lo ricordavamo.



Non vogliamo ritornare a casa e ci fermiamo anche a **Pienza**, con la scusa di non ricordarla molto. Facciamo un giro, molto più animato di **S.Quirico**, ma il caldo è davvero un'altra cosa rispetto ai giorni passati. Decidiamo di partire per arrivare a pranzo dai miei.

Per l'ora di pranzo siamo a casa. Ed ora la vacanza è proprio finita.

Luogo pernottamento: A casa

Autostrade: Chianciano\Magliano Sabina €6,30

Altre spese della giornata: Colazione e varie 10 €

Spesa di oggi €10,00

Spesa della vacanza €1.675,60

Conclusioni

Abbiamo iniziato dal **Verdon**, col bellissimo e suggestivo colore verde acceso, per poi percorrere la **Route de Crete** e prendere un battello per risalire le gole. Indimenticabile!

Proseguendo per i campi di lavanda della zona di **Valensole**, abbiamo visto dei panorami da cartolina, nonostante fosse ormai passata la stagione della fioritura.

Il **Perigord** con la sua storia è stato un bel vedere, con moltissime grotte, speroni rocciosi e paesi stupendi, dove **Sarlat la Caneda** c'è rimasta nel cuore.

Il fascino di **Rocamadour** e l'esperienza trascorsa nella **Foret des Singes** sono stati un susseguirsi di emozioni, fino ad arrivare all'Oceano. Sì, proprio quell'oceano che tanto c'è piaciuto, con le sue maree, il suo continuo cambiamento, gli spazi infiniti, il silenzio ed il vento immancabile!

Che dire poi della **Duna du Pilat**? Un fascino ed una grandezza immensa, che ancora oggi ci appassiona al solo ricordo. Uno spettacolo della natura.

E' stato bello poi scoprire **Les Plus Beaux Pays de France**, una lista di perle che è diventata per noi una garanzia ed un punto di riferimento, anche per i prossimi viaggi che faremo in Francia. Sicuramente!

Molte altre cose dette e ridette, tra cui le **strade** molto belle, dove anche nelle zone più sperdute, si trova sempre un fondo decente dove poggiare le ruote. **I rifornimenti** molto più economici che da noi, i banchi a "**la ferme**" sul ciglio della strada, molto convenienti e diffusi. Poi le immancabili **aree di sosta** francesi, a dispetto di quello che si diceva sui forum e sulle riviste, diffuse anche in questa parte d'oceano.

In questo viaggio abbiamo cercato di non esagerare, evitando molte cose possibili da fare e da vedere, e magari in altri tempi, qualche ristorante e qualche spesa in più ci avrebbe fatto sicuramente piacere. Forse poi, come mai successo in Europa, abbiamo visitato zone dove non abbiamo incontrato molti camper italiani, e sinceramente non ne capiamo il perché.

Ora, leggendo queste conclusioni si potrebbe notare una certa euforia, ma credo che comunque sia normale, rivivendo mentalmente un'avventura.

Una bellissima avventura.